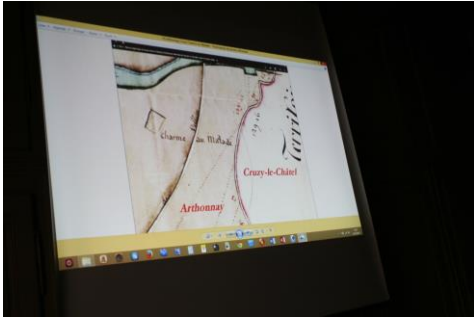


Monsieur Pierre GLAIZAL


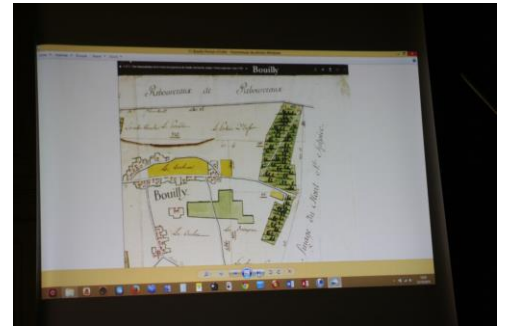
Les limites des paroisses de l'Yonne : Toponymie et légendaire



L'auteur rappelle d'abord que pour trouver l'origine des noms de lieux il faut combiner linguistique et statistique. Il en fait ensuite une **typologie**. Les uns évoquent la limite ou les conflits (débat, dispute, chalonge, perte...). D'autres sont des faux amis (Lorin, Loriguet, Valaury, Pommier, Vert, Guillot, Martin, Margot...). D'autres sont d'origine gauloise (Antes, Rond, Blin...). Certains sont négatifs (Maurepas, Maumont, Mauvais Pas, Enfer, Folie) ou légendaires (Fées, Diable, Follet, Rabots, Sorciers, Guenin...). La prudence s'impose car

les déformations (*bonne* ou *bonde* pour *borne*) et les erreurs de transcription sont nombreuses.

Dans une seconde partie, l'auteur donne des **exemples** tirés des plans anciens des paroisses ou des seigneuries, notamment de ceux du XVIII^e siècle ou à défaut du cadastre napoléonien. : La Corne du Cerf, la Queue d'Herce, Le Crot Joblin à Arcy-sur-Cure, la Pierre Saint-Martin à la frontière de Fleury-la-Vallée, Branches, Charbuy et Appoigny, Etang des Peux à Diges...



Résumé par Jean-Charles GUILLAUME
© Photos J-C GUILLAUME